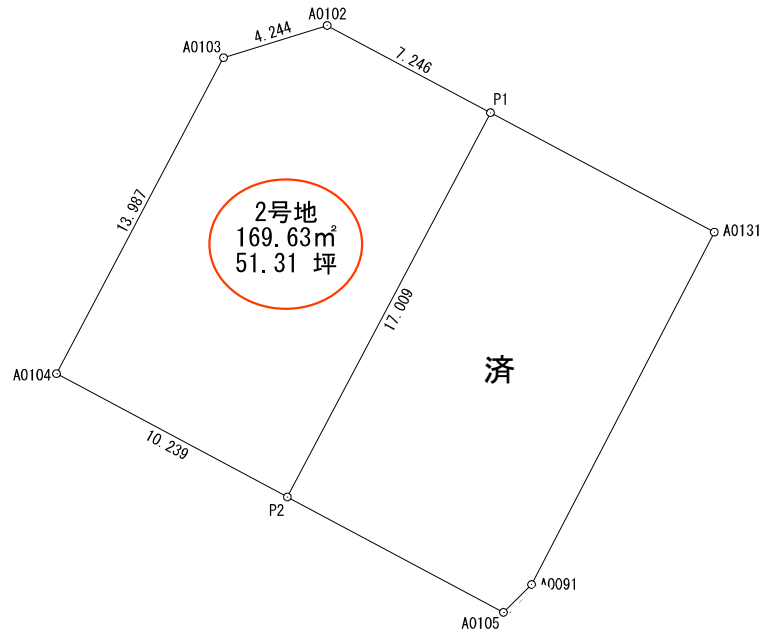


分筆計画図

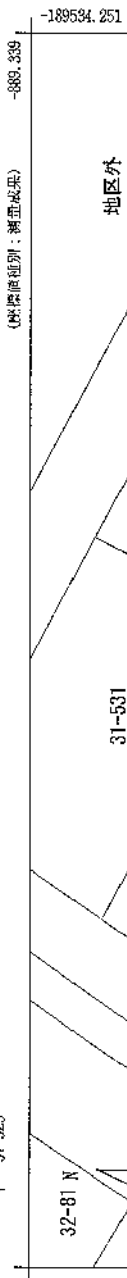


S=1 : 200



求積表

地番	2号地			
NO	Xn	Yn	Xn * (Yn+1 - Yn-1)	距離
A0102	-189585.767	-954.119	1979844.164781	4.244
A0103	-189587.028	-958.171	2007347.452464	13.987
A0104	-189599.394	-964.707	-473050.488030	10.239
P2	-189604.219	-955.676	-3219290.034401	17.009
P1	-189589.181	-947.728	-295190.354817	7.246
		合計	-339.260003	
		合計面積	169.6300015	
		地積	169.63	m ²



(図例) 種別：湖田地区

-1014.330

吉成2丁目
吉成1丁目

請求部分	所在	仙台市青葉区吉成一丁目		地番	31番120		
出力	1/500	精度区分	甲一	分類	地図(法第14条第1項)	種類	法務局作成地図
作成年月日	平成29年2月9日	座標系	X	付年月日(原図)	平成29年2月9日		補記事項
		番号又は記号					

仙台市水道局 戸番図



名称	表示
仕切弁	⏏
消火栓	● ○
空気弁	⊙ ⊙ ⊙ ⊙
片落首	▽
メータ	○
止水栓	×
キャップ	∟
管径	様種
400mm 以上	—————
350mm	—————
300mm	—————
250mm	—————
200mm	—————
150mm	—————
100mm	—————
75mm	—————
50mm	—————
30mm 未満	—————

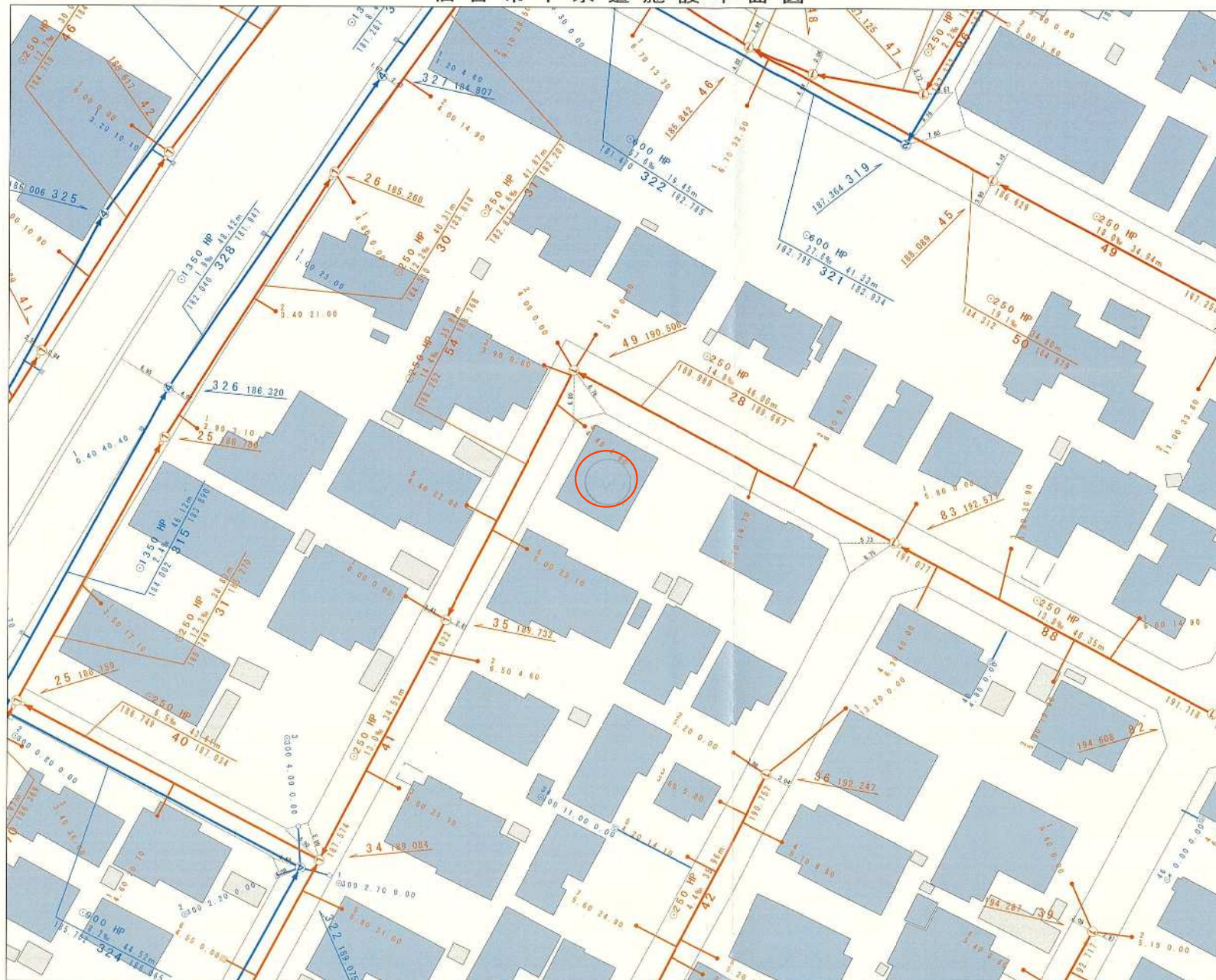
本図面は、維持管理を目的とした水質の供給状況等の図面と
 なりません。
 本図面が現地と異なる場合がありますので、この情報とは
 別に現地での調査を実施してください。

- なる、本図面の利用により生じた損害等不利益、または第三者
 の間に生じた紛争については、本局は一切責任を
 負いません。
- 本図面及びそれに関連する情報は、著作権法により保護
 されています。
 無断複製、改変等はできません。
- 仙台市、多摩都市、川口市の地形図について
 この北側の境界に当たっては、国土測図院の図録を優先して、
 河川局の測量地籍情報を使用しました。
 (図録番号 平24405、平130号)

仙台市水道局 戸番図

縮尺	1:500
出図年月日	令和1年11月1日

仙台市下水道施設平面図



縮尺 1:500



仙台市建設局



1. 本図面は、下水道改良工事や道路工事等により、現況と整合しない場合があります。詳細については現地での確認をお願いします。
2. 当局の許可なく複製することを、禁じます。

凡 例

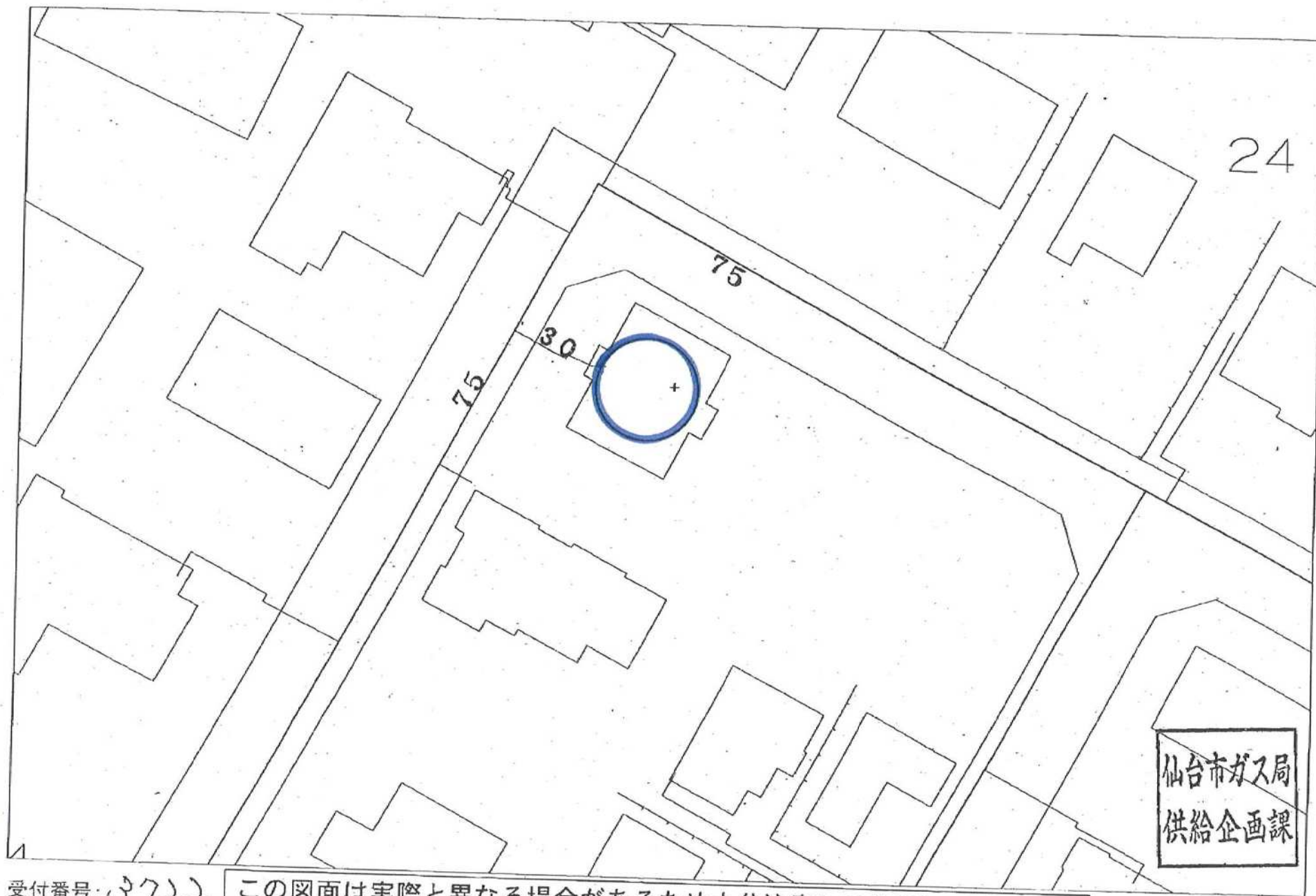
	合流区域
	合流施設
	汚水施設
	雨水施設

下水道施設データ



2019年11月1日 出図

24



仙台市ガス局
供給企画課

受付番号: 3722

この図面は実際と異なる場合があるため十分注意して使用してください

2019年11月1日