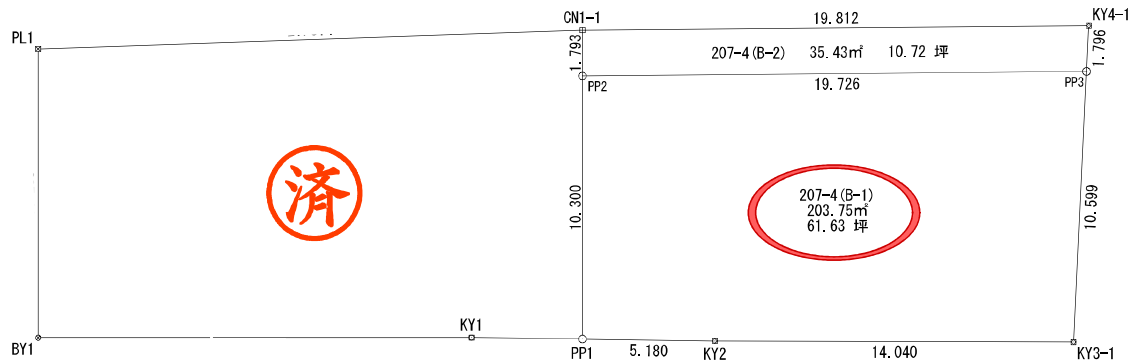


分筆計画図

S=1 : 200



求積表

| 地番 | 207-4(B-1) | | | |
|-------|-------------|-----------|--------------------|----------------|
| NO | Xn | Yn | Xn • (Yn+1 - Yn-1) | 距離 |
| PP2 | -215908.131 | -5608.523 | 4409491.759413 | 10.300 |
| PP1 | -215918.405 | -5609.259 | -955438.942125 | 5.180 |
| KY2 | -215918.847 | -5604.098 | -4137436.946214 | 14.040 |
| KY3-1 | -215919.890 | -5590.097 | -3295369.361180 | 10.599 |
| PP3 | -215909.366 | -5588.836 | 3978345.977916 | 19.726 |
| 合計 | | | -407.512190 | |
| 合計面積 | | | 203.7560950 | |
| 地積 | | | 203.75 | m ² |

| | | | |
|-------|----------------------|----|-----------|
| 作名 | | | |
| 所在 | 柴田郡柴田町大字船岡中央三丁目207-4 | 番号 | / |
| 図面名 | 現況平面図 | 縮尺 | S=1 : 200 |
| 図面作成者 | | | |



(座標値種別：図上測定)

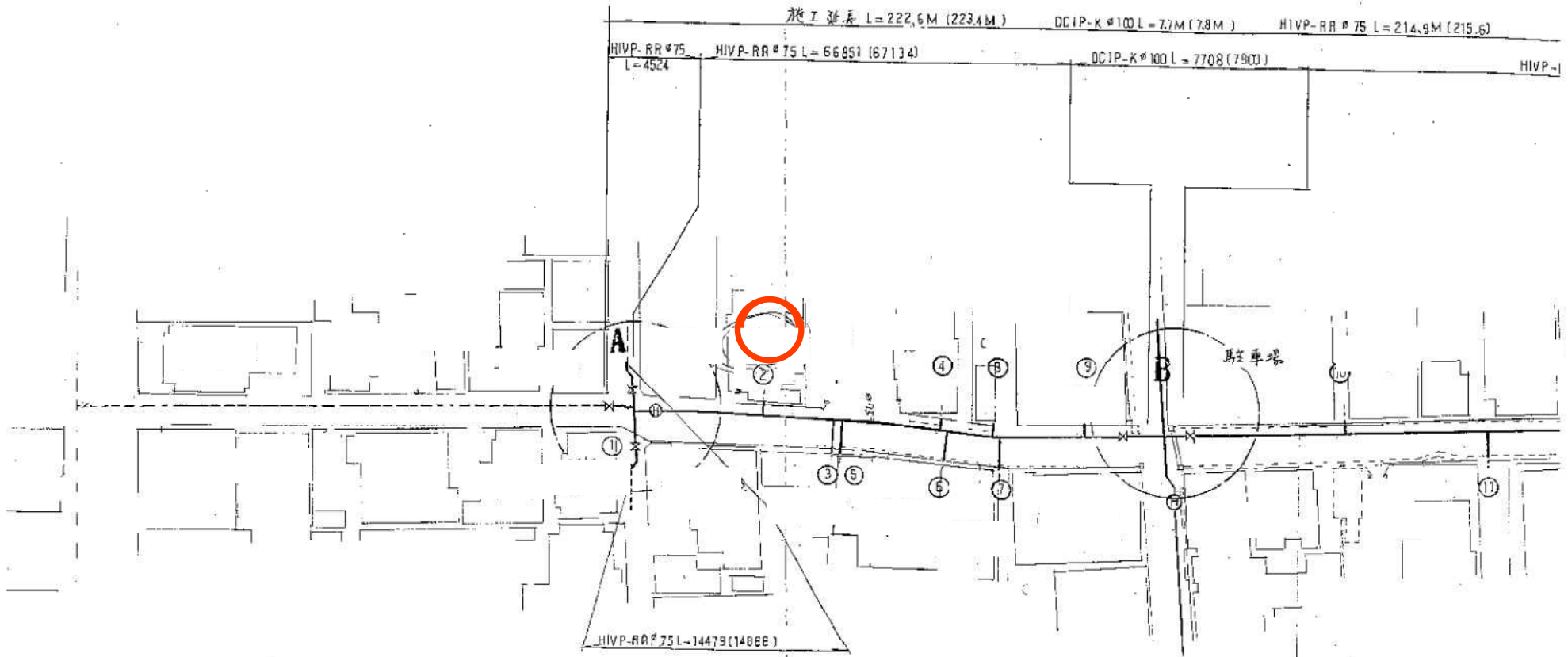
-5601.449

(注) 国土交通省国土地理院が公表した座標補正パラメータ (toubokutaiheiyounki12011.par) による修正がされています。

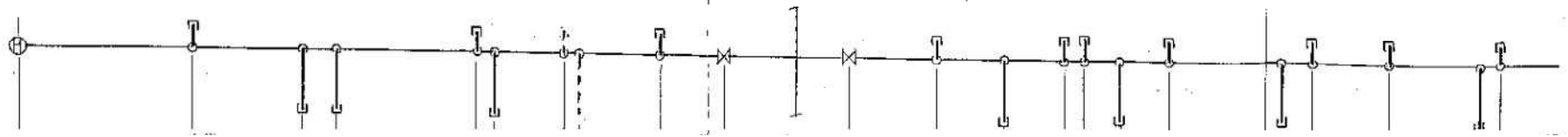
船岡中央
2丁目
船岡中央3丁目
地番区域見出

| | | | | | |
|-------|---------|---------------|-----------|-----------|--------------|
| 請求部分 | 所在 | 柴田郡柴田町船岡中央3丁目 | | 地番 | 207番4 |
| 出力縮尺 | 1/500 | 精度区分 | 甲二 | 座標系番号又は記号 | X |
| 作成年月日 | 平成6年12月 | 備付年月日(原図) | 平成8年6月14日 | 分類 | 地図(法第14条第1項) |
| | | | | 種類 | 地籍図 |
| | | | | 補記事項 | |

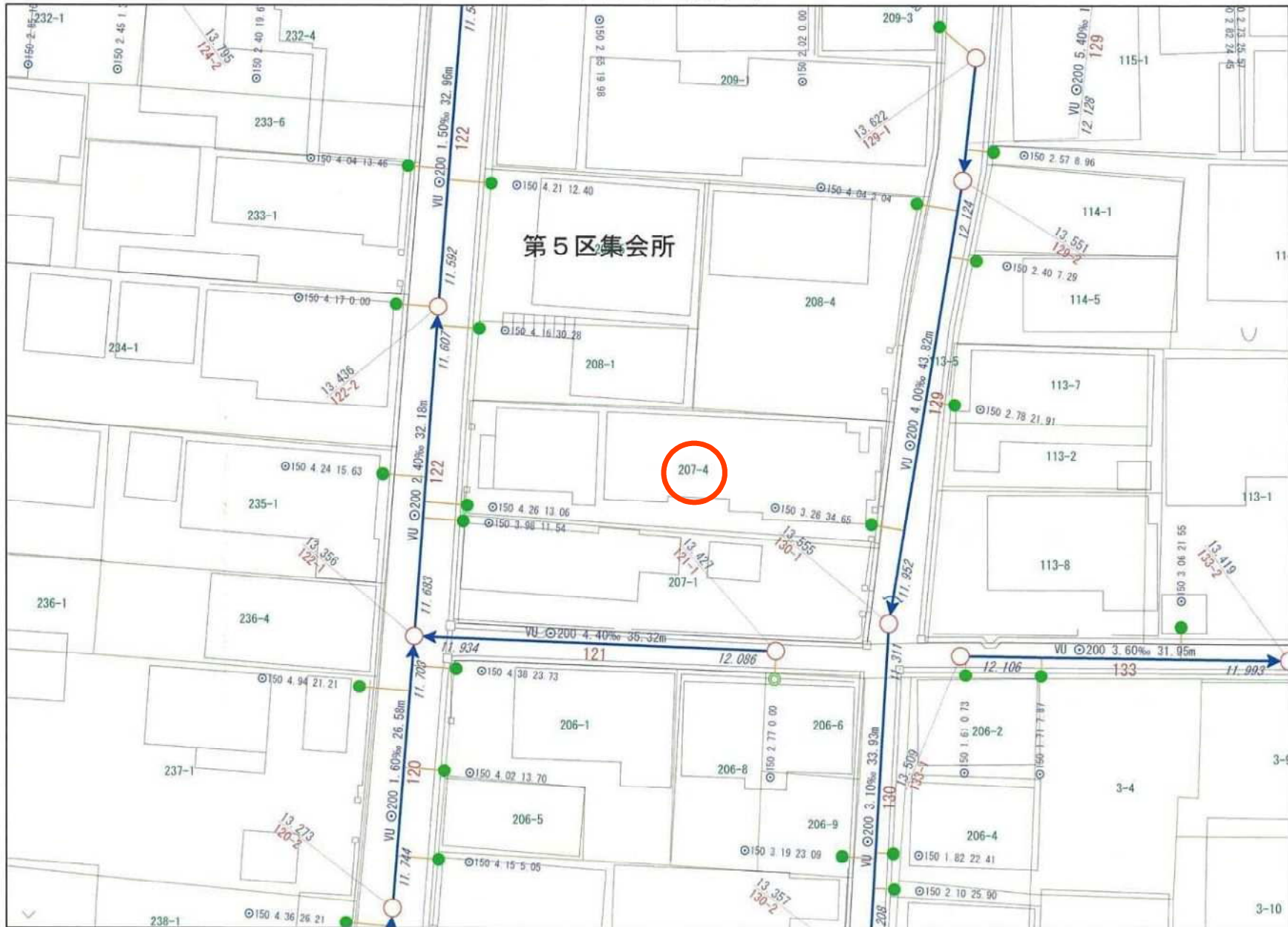
平面図 (2) S=1:500



給水配管図 S=FREE



下水道任意図



1/500

