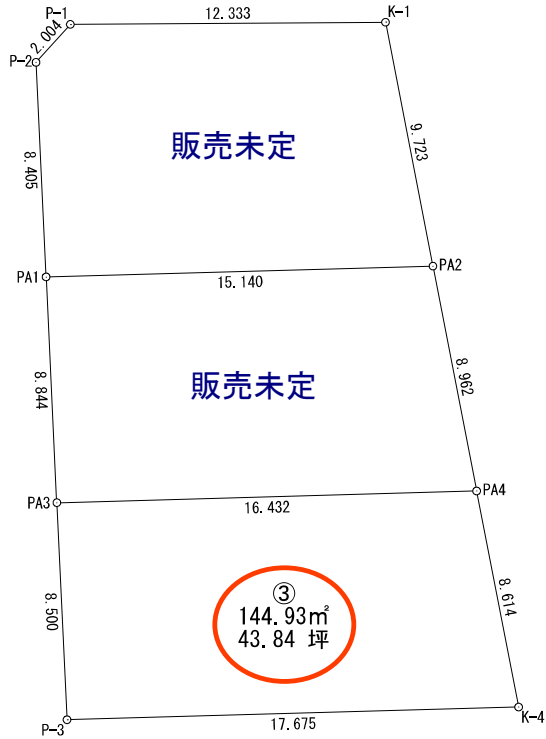


分筆計画図

所在：仙台市太白区鉤取字新田町



S=1 : 200



求積表

地番	③			距離
NO	Xn	Yn	Xn * (Yn+1 - Yn-1)	
PA3	-197939.436	1019.027	3171979.461900	8.500
P-3	-197947.927	1019.428	-3576721.092963	17.675
K-4	-197947.433	1037.096	-3172107.613825	8.614
PA4	-197938.977	1035.453	3576559.375413	16.432
合計			-289.869475	
合計面積			144.9347375	
地積			144.93	m

表示年月日：2019/09/12



請求部分	所在地		地番	9番8
出力尺	精度区分	座標系番号又は記号	地図に準ずる図面	種類
作成年月日		備付年月日(原図)		旧土地台帳附属地区
				補記事項

表示年月日：2019/11/07

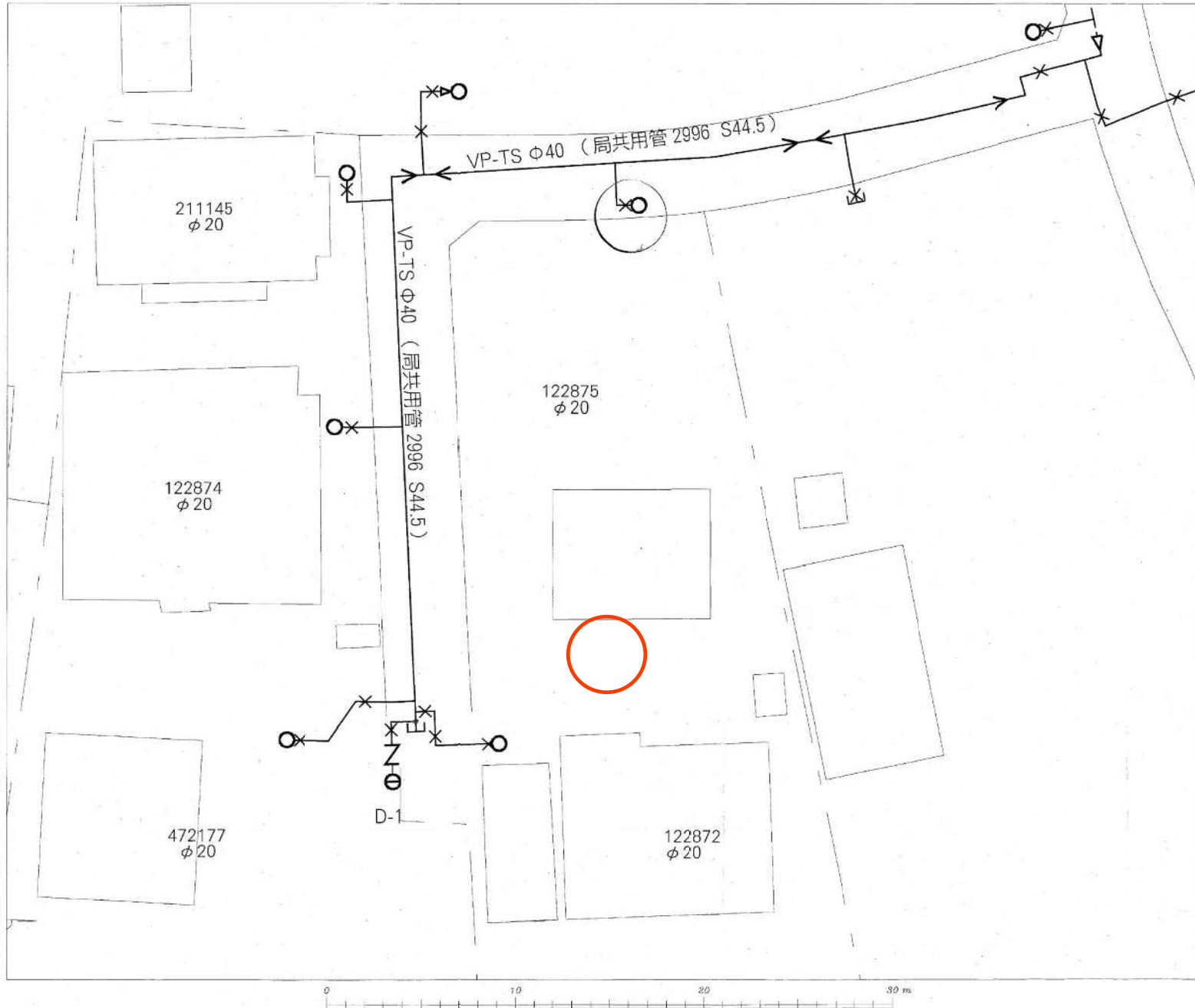
イ 19-4 ア 20-14 キ 20-18 ク 25-32 ケ 25-35 コ 25-37
 19-5 カ 20-15 キ 25-30 ク 25-34 ケ 25-36 コ つづく



地番区域見出
 鉤取字新田町

請求部分	所在地		地番		補記事項	
出力縮尺	仙台市太白区鉤取字新田町		8番1		旧土地台帳附属地図	
作成年月日	精度区分	地籍番号又は記号	分類	地図に準ずる図面	種類	補記事項
		備付年月日(原図)				

仙台市水道局 戸番図



名称	表示
仕切弁	⌵⌵⌵⌵⌵⌵
消火栓	○ ● ◉ ●
空気弁	Ⓐ Ⓑ Ⓒ Ⓓ
片落管	▷
メータ	○
止水栓	×
キャップ]
管径	線種
400mm 以上	—————
350mm	—————
300mm	—————
250mm	—————
200mm	—————
150mm	—————
100mm	—————
75mm	—————
50mm	—————
30mm	—————
15mm	—————
10mm	—————
5mm 未満	—————

・本図面は、維持管理を目的とした水道の給排水管情報の図面となり、通称情報が現地と異なる場合がありますので、この情報とは別に現地での調査を実施してください。

・なお、本図面の利用により生じた損害や不利益、第三者との間に生じた紛争については、水道局は一切責任を負いません。

・地図及びそれに関連する情報は、著作権法等により保護されています。

・仙台市、多賀城市、川崎町地形図についてこの図面の作成に当たっては、国土地理院長の承認を得て、同院発行の基礎地図情報を使用しました。(承認番号 平20機地 第430号)

仙台市水道局 戸番図	
縮尺	1:200
出図年月日	令和1年11月11日


仙台市下水道施設平面図



縮尺 1:500



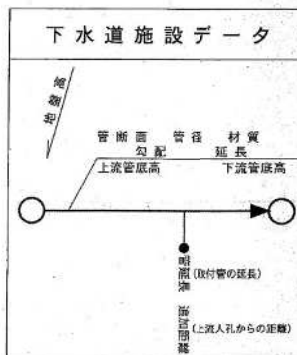
仙台市建設局



1. 本図面は、下水道改良工事や道路工事等により、現況と整合しない場合があります。詳細については現地での確認をお願いします。
2. 当局の許可なく複製することを、禁じます。

凡 例

	合流区域
	合流施設
	汚水施設
	雨水施設



2019年11月11日 出図