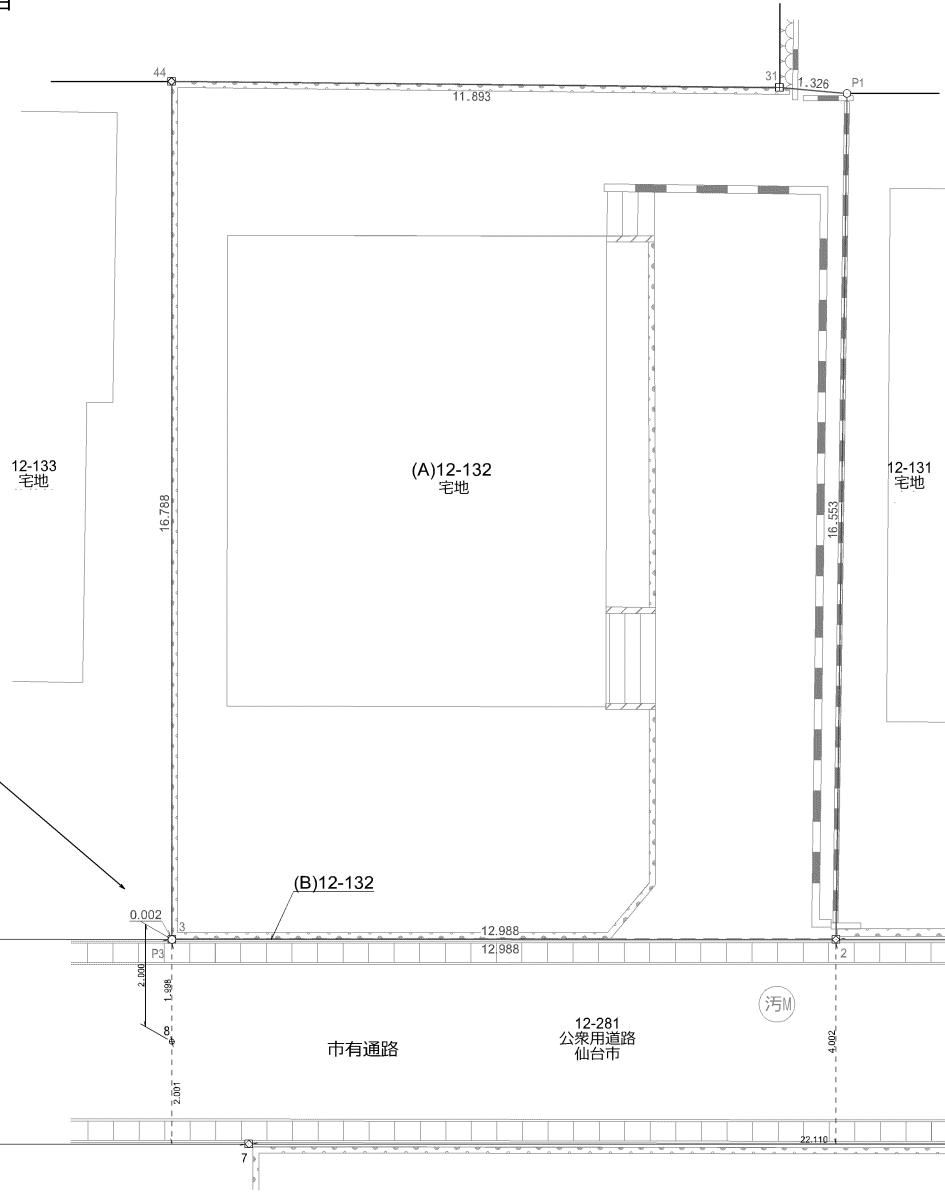
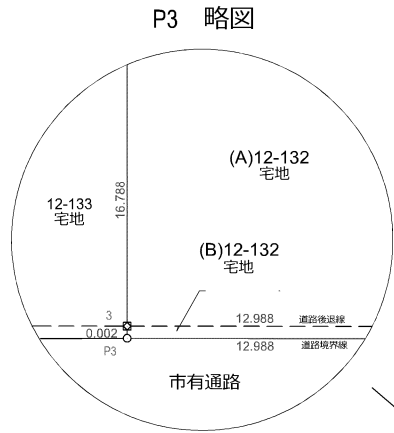


# 現況実測平面図

所在：仙台市泉区旭丘堤二丁目

12-164  
宅地

12-145  
宅地



求積表

| (A)12-132【有効宅地】 |          |          |                  |                |
|-----------------|----------|----------|------------------|----------------|
| 地番              | Xn       | Yn       | Xn · (Yn+1-Yn-1) | 距離             |
| 44              | 1022.234 | 992.114  | 15194.486176     | 11.893         |
| 31              | 1019.833 | 1003.762 | 13178.282026     | 1.326          |
| P1              | 1019.464 | 1005.036 | -2159.224752     | 16.553         |
| 2               | 1003.262 | 1001.644 | -16190.642156    | 12.988         |
| 3               | 1005.757 | 988.898  | -9584.864210     | 16.788         |
| 合計              |          |          | 438.037084       |                |
| 合計面積            |          |          | 219.0185420      |                |
| 地積              |          |          | 219.01           | m <sup>2</sup> |

| (B)12-132【道路部分】 |          |          |                  |                |
|-----------------|----------|----------|------------------|----------------|
| 地番              | Xn       | Yn       | Xn · (Yn+1-Yn-1) | 距離             |
| 3               | 1005.757 | 988.898  | -12819.378722    | 0.002          |
| P3              | 1005.755 | 988.898  | 12819.353230     | 12.988         |
| 2               | 1003.262 | 1001.644 | 0.000000         | 12.988         |
| 合計              |          |          | -0.025492        |                |
| 合計面積            |          |          | 0.0127460        |                |
| 地積              |          |          | 0.01             | m <sup>2</sup> |

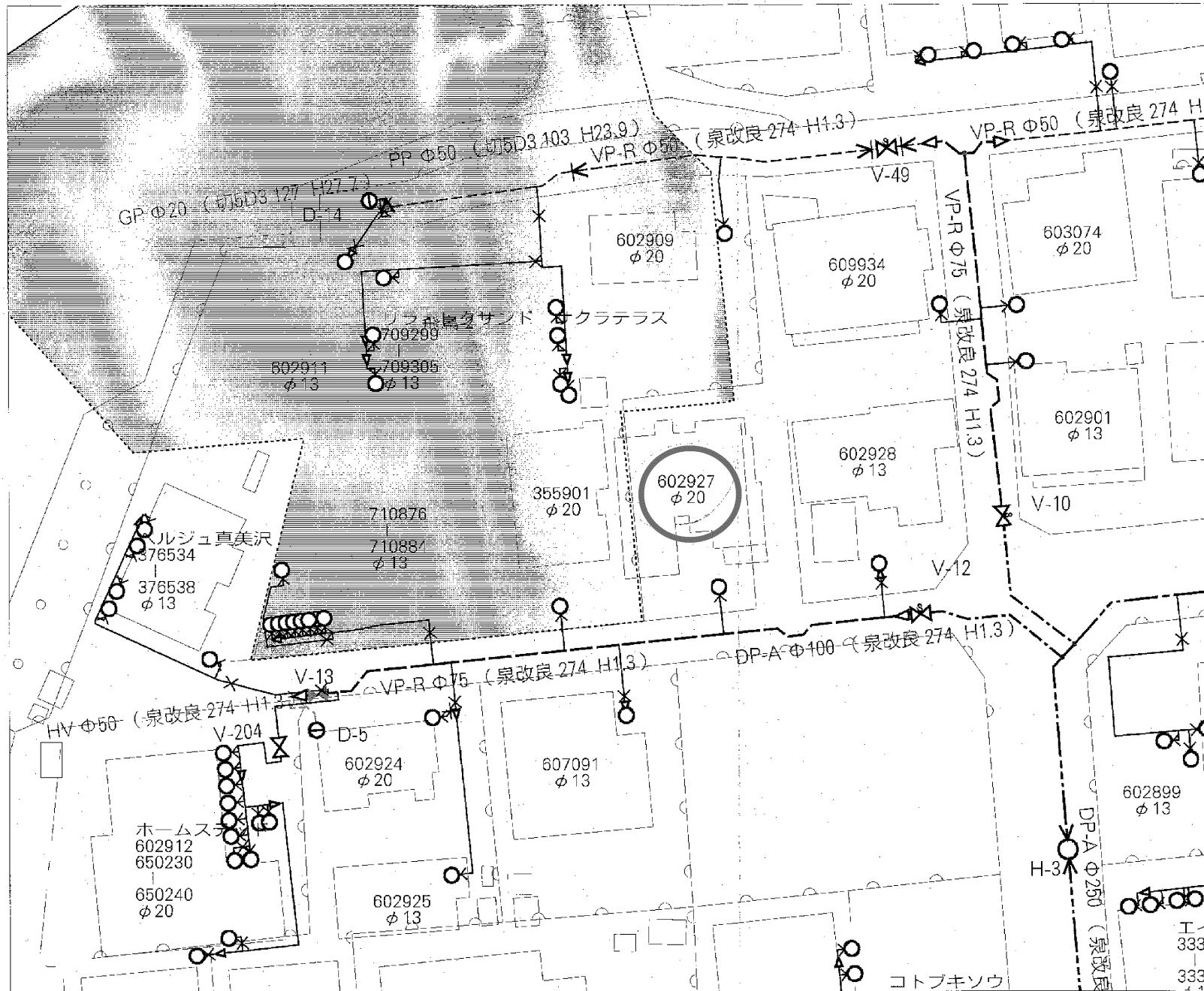


旭丘堤2丁目  
地番区域見出

+4718.529 (座標値種別：図上測定)  
(注) 国土交通省国土地理院が公表した座標補正パラメータ (tohokutaiheiyouoki2011.par) による修正がされています。

|       |        |             |              |           |        |  |
|-------|--------|-------------|--------------|-----------|--------|--|
| 請求部分  | 所在     | 仙台市泉区旭丘堤二丁目 |              | 地番        | 12番132 |  |
| 出力縮尺  | 1/500  | 精度区分        | 甲二           | 座標系番号又は記号 | X      |  |
|       |        | 分類          | 地図(法第14条第1項) | 種類        | 地籍図    |  |
| 作成年月日 | 平成4年9月 | 付年月日(原図)    | 平成6年1月27日    | 補記事項      |        |  |
|       |        |             |              |           |        |  |

仙台市水道局 戸番図



| 名称       | 表示     |
|----------|--------|
| 仕切弁      | ▲▲▲▲▲▲ |
| 消火栓      | ●○●○   |
| 空気弁      | ⒶⒷⒸⒹ   |
| 片落管      | ▽      |
| メータ      | ○      |
| 止水栓      | ×      |
| キャップ     | └      |
| 逆上弁      | ∩      |
| 管径       | 線種     |
| 400mm 以上 | —————  |
| 350mm    | —————  |
| 300mm    | —————  |
| 230mm    | —————  |
| 200mm    | —————  |
| 150mm    | —————  |
| 100mm    | —————  |
| 75mm     | —————  |
| 50mm     | —————  |
| 50mm 未満  | —————  |

・地図およびそれに関連する情報は、著作権法等により保護されています。無断複製、改変等はできません。

・本図面は、水道改良工事や道路工事等により、図と異なる場合があります。現地での確認をお願いします。

・管谷山、多賀城市、川崎町地形図についてこの地図の作成に当たっては、国土地理院長の承認を得て、国土院の基礎地図情報を使用しました。(承認番号 平28特発、第436号)

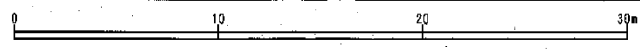
|            |                   |
|------------|-------------------|
| 仙台市水道局 戸番図 |                   |
| 縮尺         | 1:300             |
| 出図年月日      | 平成 30 年 11 月 26 日 |

加圧管=3日

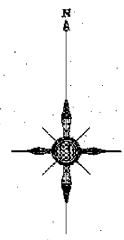
仙台市下水道施設平面図



縮尺 1:250

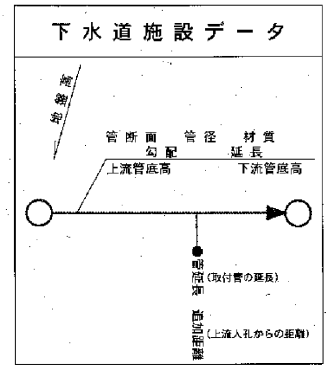


仙台市建設局

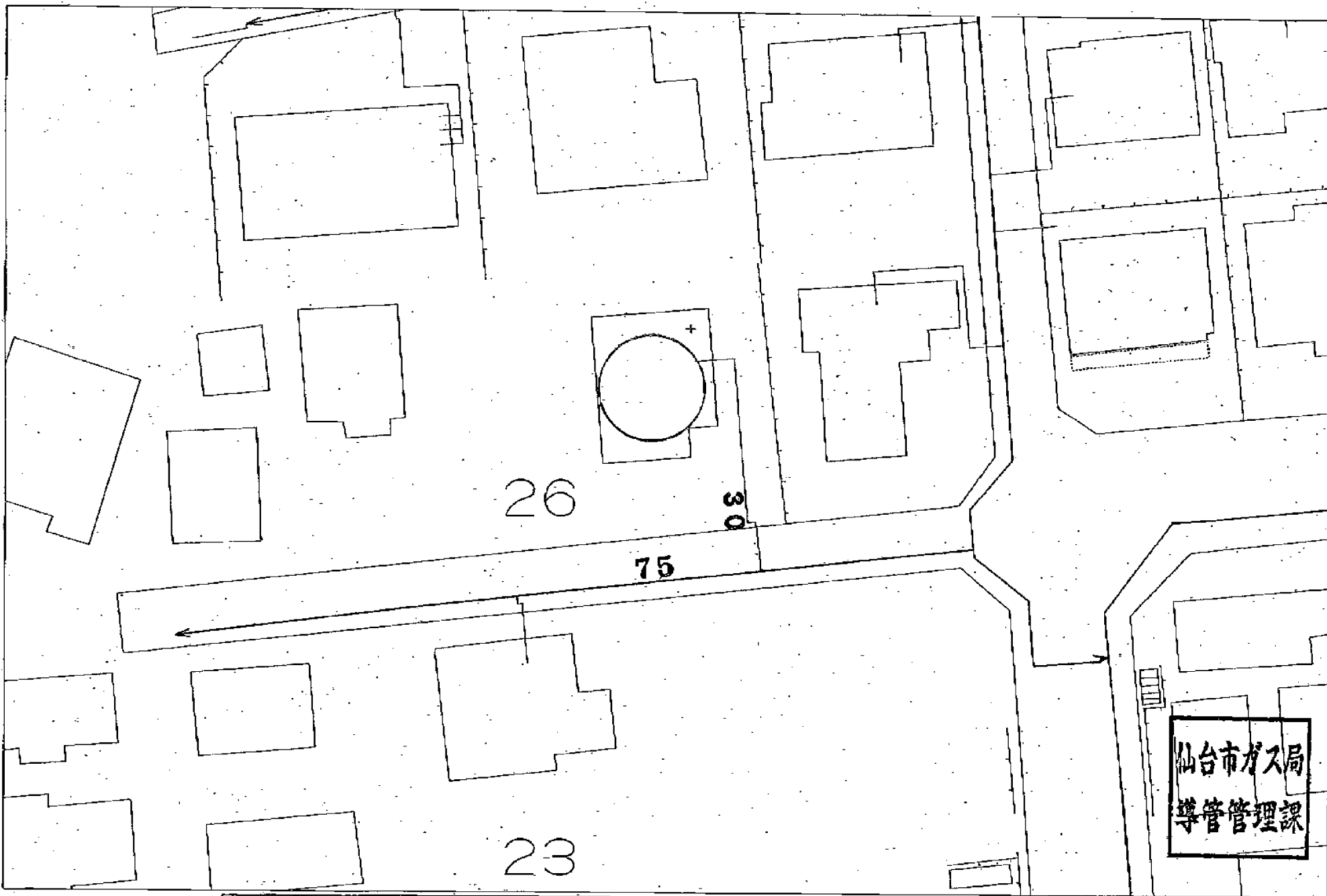


1. 本図面は、下水道改良工事や道路工事等により、現況と整合しない場合があります。詳細については現地での確認をお願いします。
2. 当局の許可なく複製することを、禁じます。

| 凡 例 |      |
|-----|------|
|     | 合流区域 |
|     | 合流施設 |
|     | 汚水施設 |
|     | 雨水施設 |



2018年11月26日 出図



受付番号: 3809

この図面は実際と異なる場合があるため十分注意して使用してください

2018年11月26日