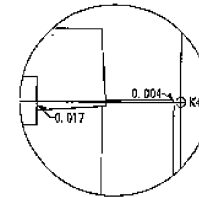
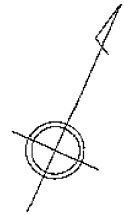
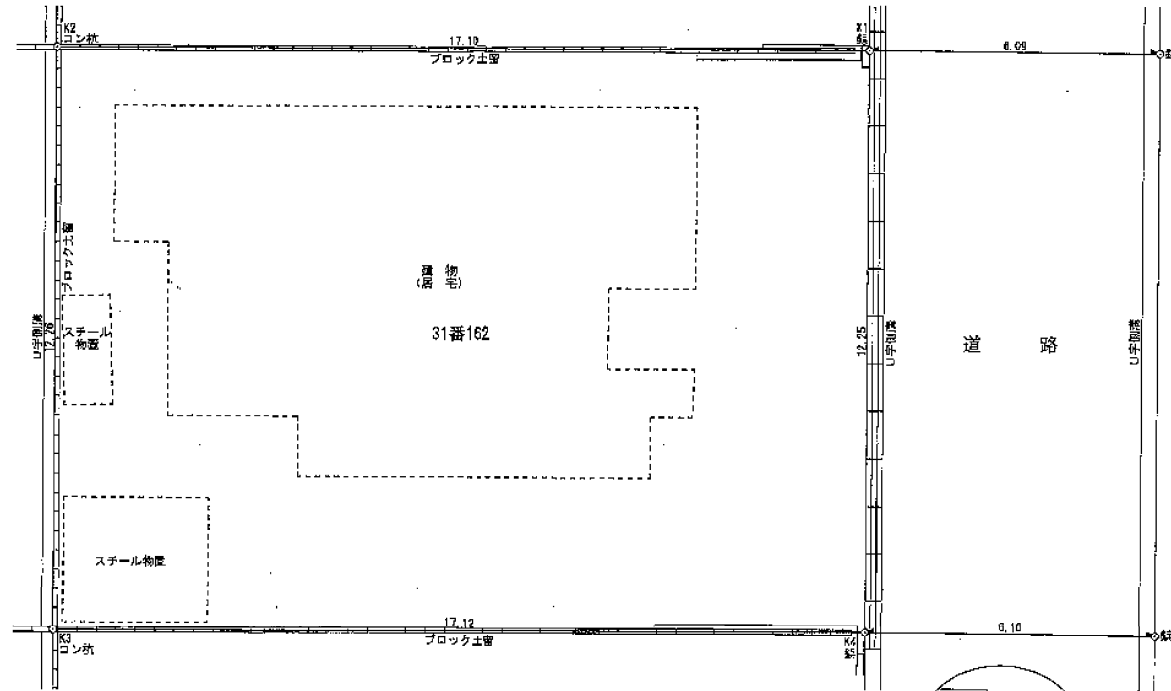
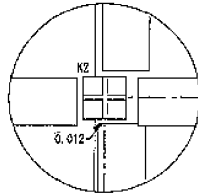


現況実測平面図 (S=1/100)

土地の所在 富谷市富ヶ丘三丁目31番162



座標求積表

地番	31番162			
測点	Xn	Yn	(Xn+1 - Xn-1)Yn	距離
K1	513.731	493.026	2152.050490	17.10
K2	508.073	477.358	-8640.179800	12.26
K3	495.631	482.256	-2105.047440	17.12
K4	502.509	497.938	9012.677800	12.25
		借面積	419.509050	
		面積	209.7545250	
		地積	209.75	m

※この図面は、境界を確定させるものではありません。
隣接境界未立会いの現況実測平面図です。
隣接地との境界確認後、辺長及び地積等変更の可能性があります。
尚、境界線の不明箇所については、現況工作物で測量した仮測点になります。

《越境について》

※越境につきましては、地裁面上での確認となります。
北側越境□あり■なし (□申請地□植栽□工作物、□隣接地□植栽□工作物)
東側越境□あり■なし (□申請地□植栽□工作物、□隣接地□植栽□工作物)
南側越境□あり□なし (■申請地□植栽■工作物、■隣接地■植栽■工作物)
西側越境■あり□なし (■申請地□植栽■工作物、■隣接地■植栽□工作物)

作成年月日 平成30年 7月26日

(単位: m)

富谷市上水道台帳

1:500

-180912.3
+2393.92

+2514.68
180912.3



凡例	
口径 13mm	[Symbol]
口径 20mm	[Symbol]
口径 25mm	[Symbol]
口径 30mm	[Symbol]
口径 40mm	[Symbol]
口径 50mm	[Symbol]
口径 75mm	[Symbol]
口径 100mm	[Symbol]
口径 125mm	[Symbol]
口径 150mm	[Symbol]
口径 200mm	[Symbol]
口径 250mm	[Symbol]
口径 300mm	[Symbol]
口径 350mm	[Symbol]
口径 400mm	[Symbol]
口径 450mm	[Symbol]
口径 500mm	[Symbol]
口径 600mm	[Symbol]
口径 700mm	[Symbol]
口径 800mm	[Symbol]
上水メーター	[Symbol]
止水栓	[Symbol]
制水弁	[Symbol]
検査弁	[Symbol]
空室弁	[Symbol]
調整弁	[Symbol]
ポンプ施設	[Symbol]
取水栓(地下式)	[Symbol]
取水栓(地上式)	[Symbol]
変所標	[Symbol]

-181000.91
+2393.15

+2514.88
181000.91



富谷市下水道台帳

1:500



凡 例	
幹 線	汚水 雨水
枝 線	
圧 送 管	
流 域 界 線	
仮 入 力 管	
0号マンホール	
1号マンホール	
2号マンホール	
3号マンホール	
4号マンホール	
5号マンホール	
6号マンホール	
7号マンホール	
特1号マンホール	
特2号マンホール	
特3号マンホール	
特4号マンホール	
特5号マンホール	
特6号マンホール	
特7号マンホール	
特8号マンホール	
特殊マンホール	
特1号小形型	
雨水吐き置	
特殊不明マンホール	
管止め	
マンホールポンプ	
流域マンホール	
放流	
管種変更点	
汚水樹	
雨水樹	
副管付マンホール	

1:500

