

011809.531 (座標値種別：測量成果)
 011809.531 (座標値種別：測量成果)
 地番区域見出し
 古川合衆町
 2丁目
 3丁目

011809.531 (座標値種別：測量成果)
 (注) 国土交通省国土地理院が公表した座標補正バスマスターデータ(tonbokutaibeciyonaki2011.par)による修正がされています。
 (注) 国土交通省国土地理院が公表した座標補正バスマスターデータ(watemyag2008.par)による修正がされています。


請求部分	所在	大崎市古川合衆町三丁目		地番	63番3		
出力縮尺	1/500	精度区分	甲三	座標系番号又は記号	X	分類	地区(法第14条第1項)
		種類	地籍図				
作成年月日	平成4年10月	備付年月日(原図)	平成6年3月29日	補記事項			

重要事項

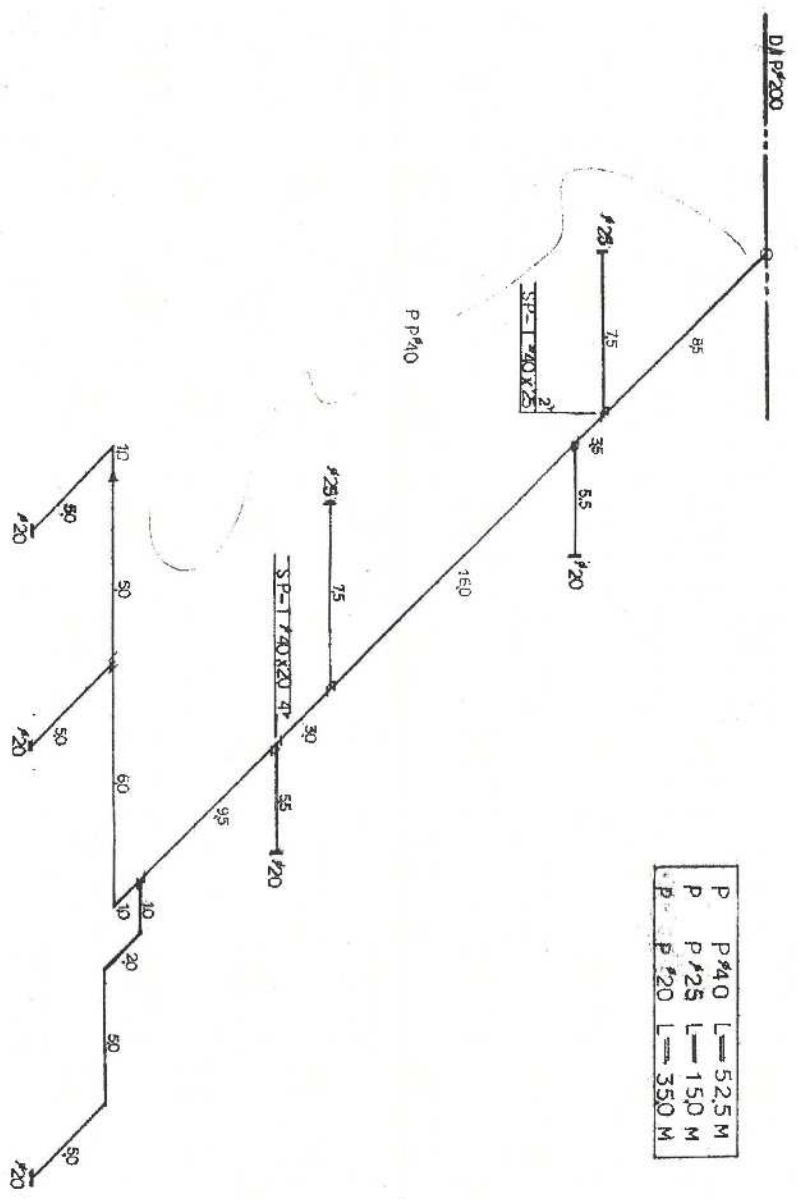
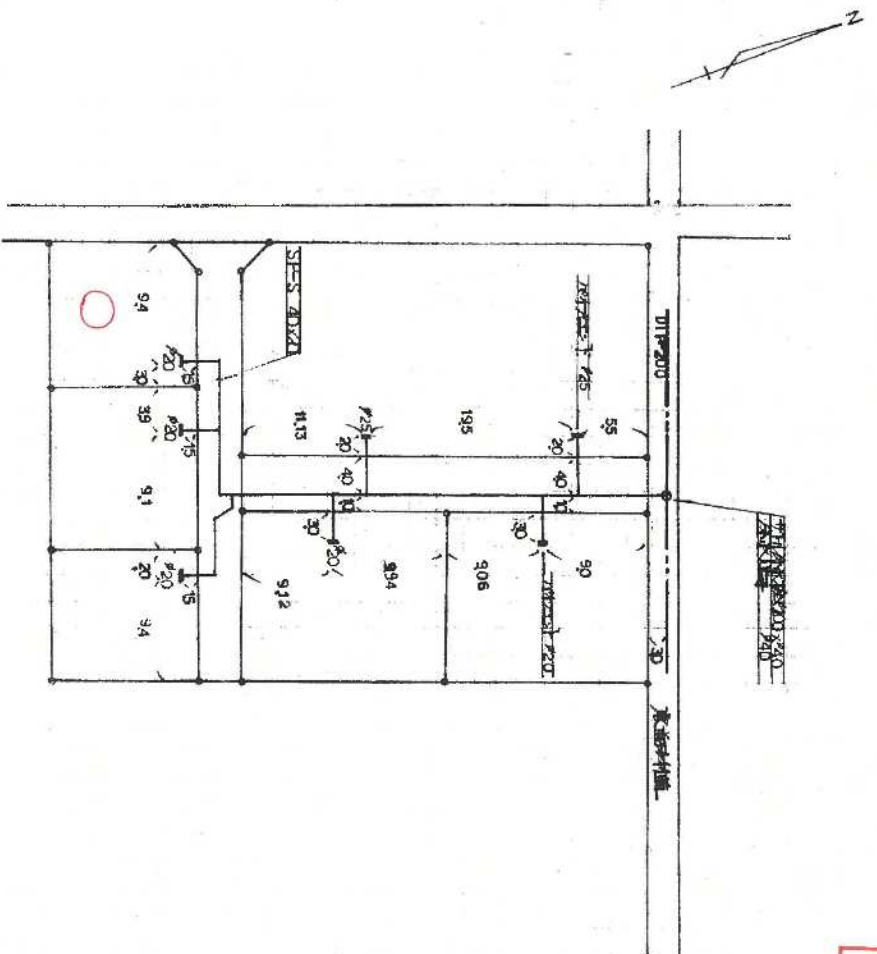
- ・この図面は、水道管の位置を正確に示すものではありません。
- ・水道管と近接する工事を施工する場合は、試掘等により埋設位置をご確認の上、十分注意して施工してください。
- ・現地の状況と異なることによる損害があっても、大崎市は一切の責任を負いかねますのでご了承ください。



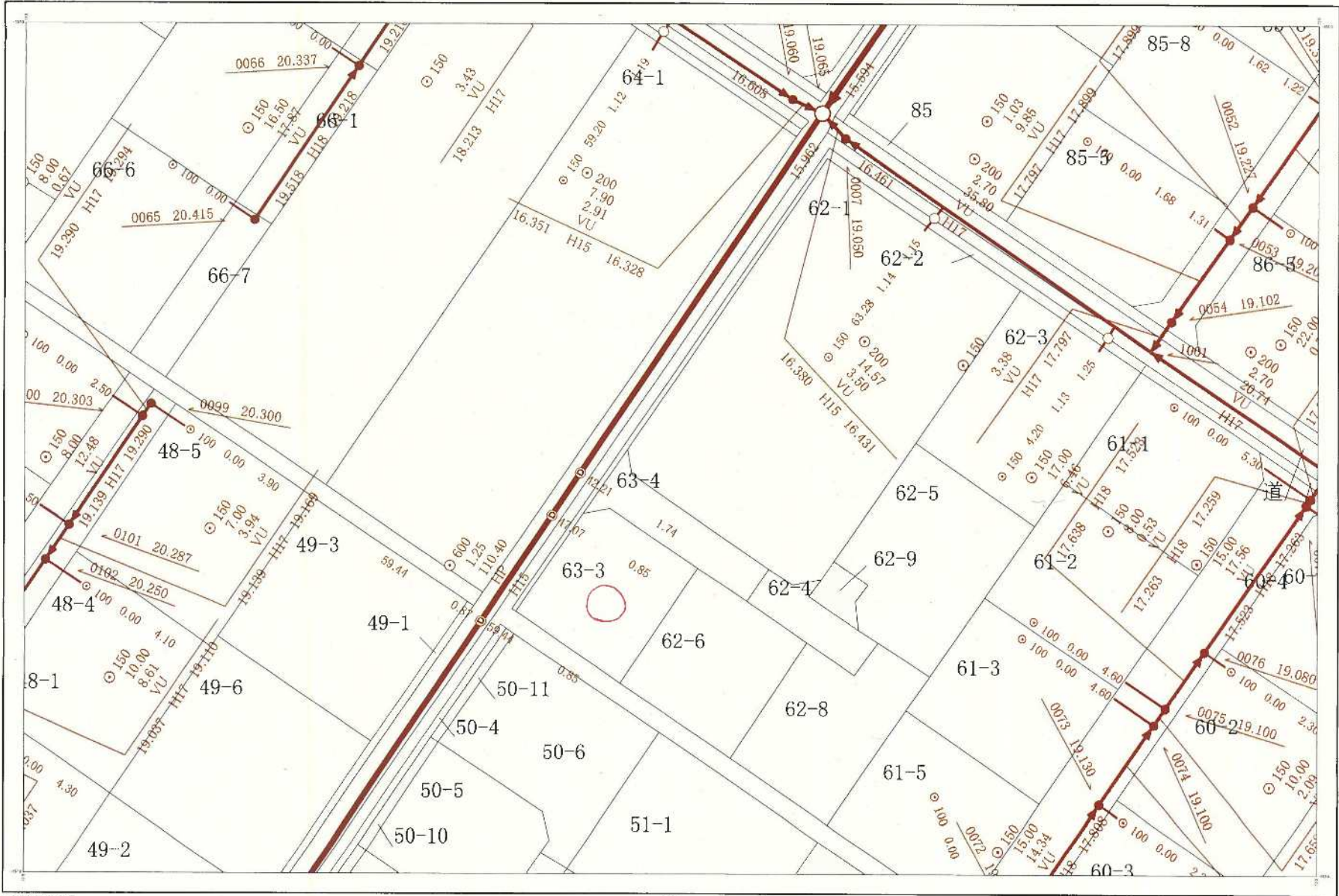
大崎市 2021年3月19日



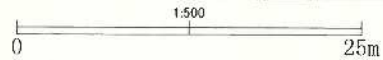
參考資料



P	P ⁴ 40	L	5.25 M
P	P ⁴ 25	L	1.50 M
P	P ⁴ 20	L	3.50 M



2021年3月19日



参考資料

大崎市