

# 境界確定図

所在：仙台市青葉区花壇

20160825  
20170127




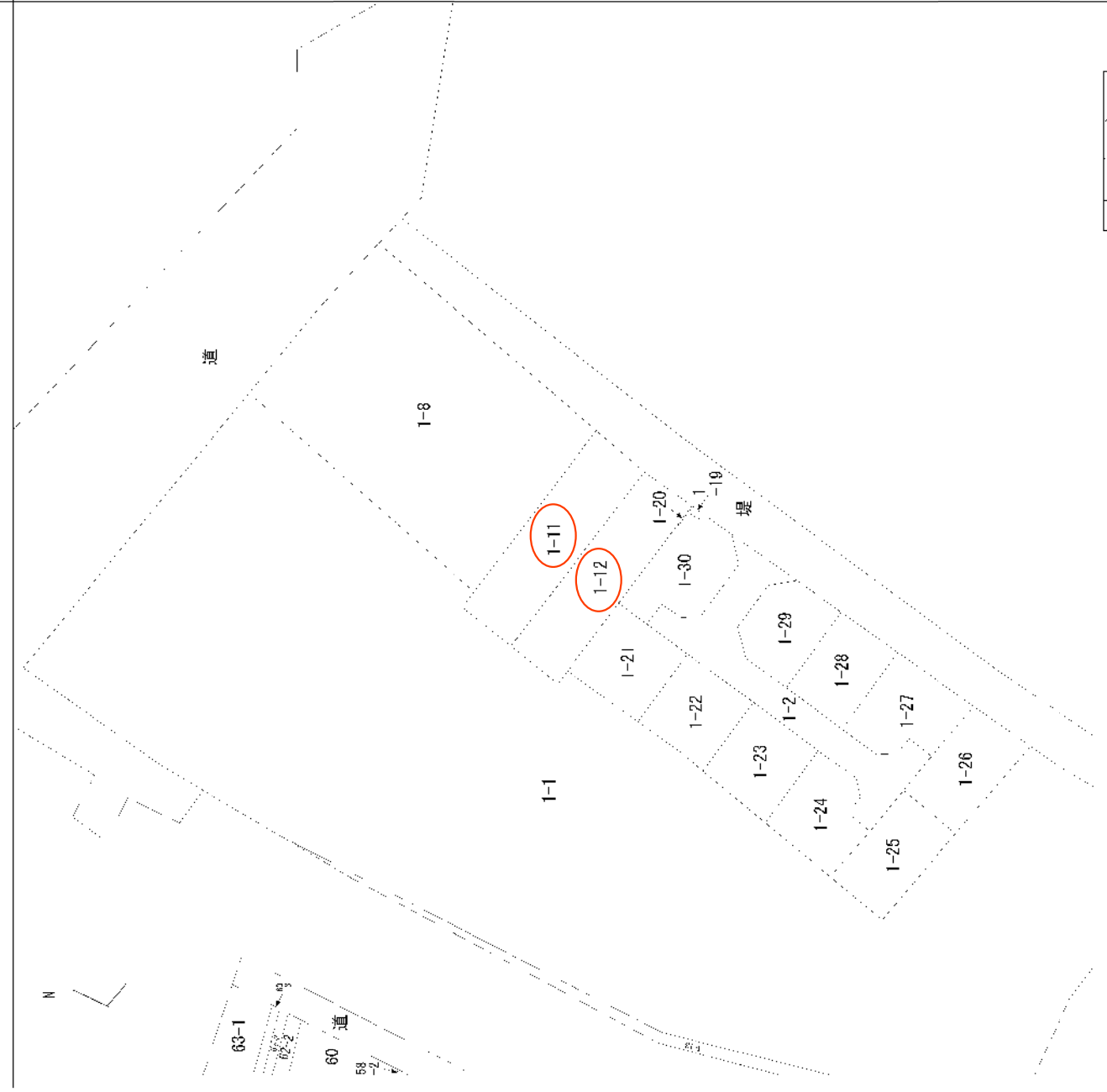
S=1/4



仙台市選  
青葉1区1丁目  
花壇1番地  
(片寄丁御物置跡)

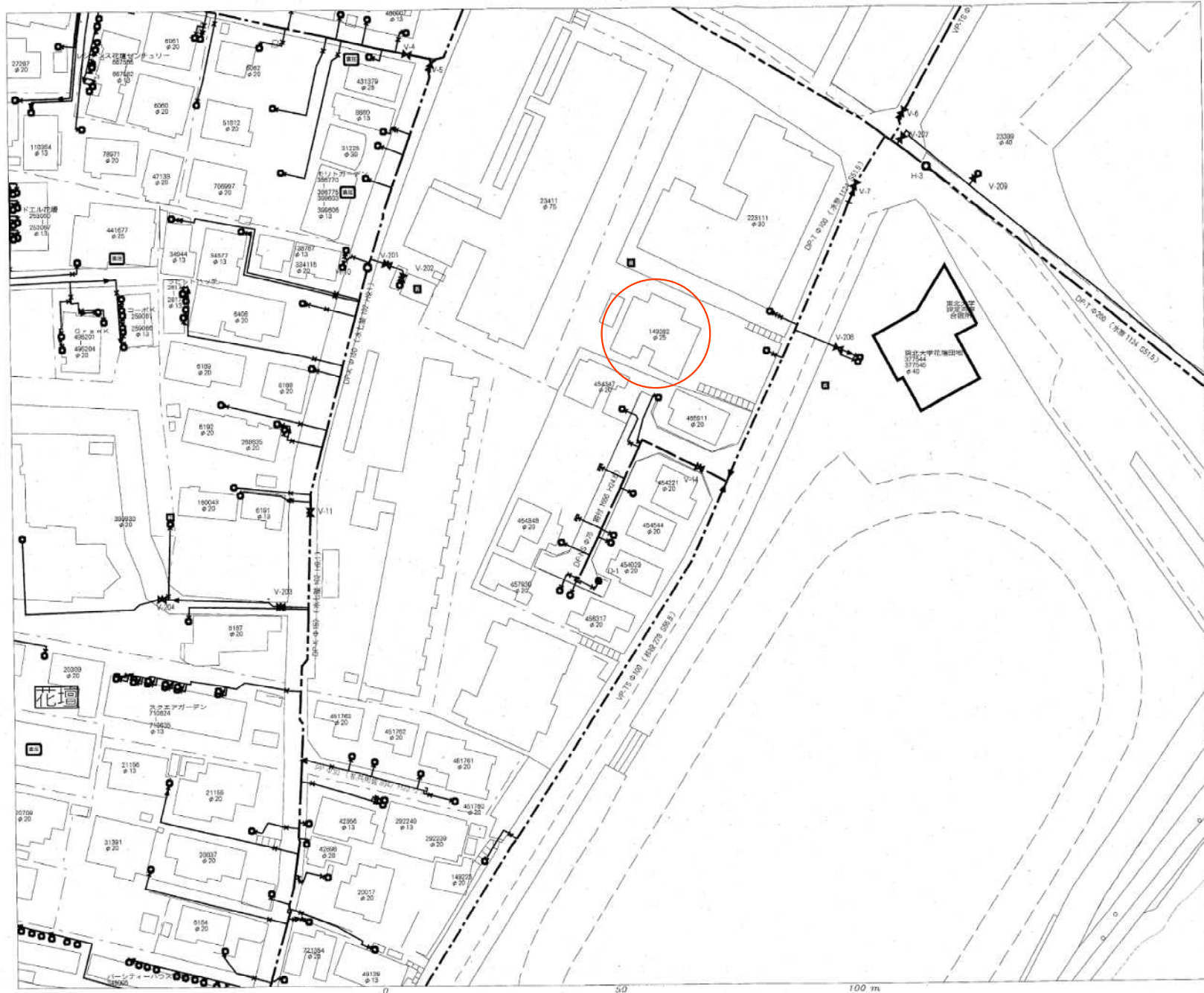
70-1

500



請求 部	所在	仙台市青葉区花壇			地番 1番11	
出力 縮	1/500	精度 区分	座標系 番号 注記号	分類 地図に準ずる図面	種類	11土地台帳附属地図
作成 年月日			付 年月日 (原図)	備記 事項		

仙台市水道局 戸番図



名称	表示
仕切弁	⊠⊠⊠⊠⊠⊠
消火栓	○ ● ◉ ●
空気弁	⊙ ⊙ ⊙ ⊙
片落管	▽
メータ	○
止水栓	×
キャップ	└
管径	線種
400mm 以上	—————
350mm	—————
300mm	—————
250mm	—————
200mm	—————
150mm	—————
100mm	—————
75mm	—————
50mm	—————
50mm 未満	—————

・本図面は、維持管理を目的とした水道の結配水管情報の図面となり、掲載情報が現地と異なる場合がありますので、この情報とは別に現地の調査をお願いします。


・なお、本図面の利用により生じた損害や不利益、また第三者との間に生じた紛争については、水道局は一切責任を負いません。

・地図及びそれに関連する情報は、著作権法等により保護されています。無断複製、改変等はできません。

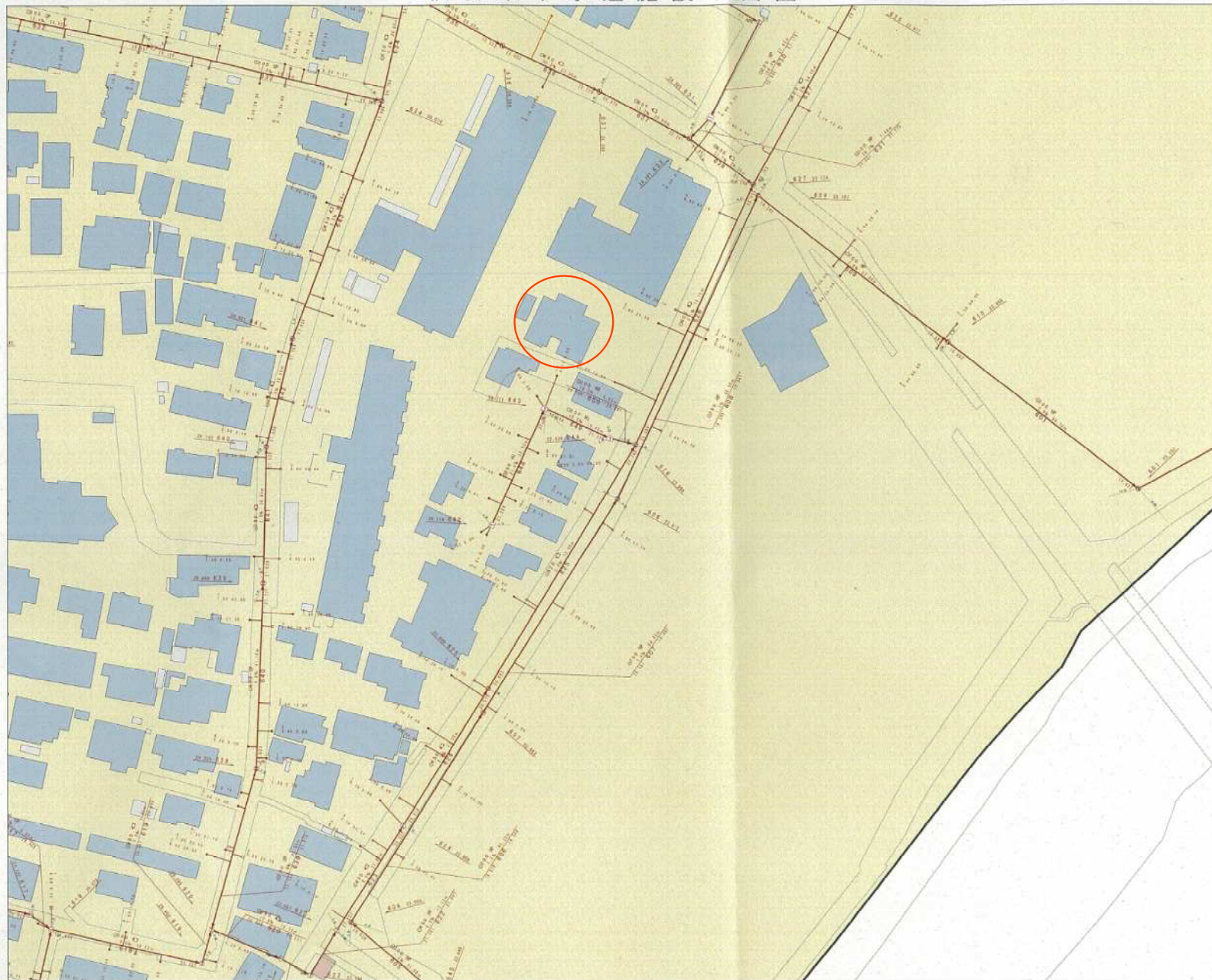
・宮城県、多賀城市、川崎町地形図について、この地図の作成に当たっては、国土地理院長の承認を得て、同院発行の基礎地図情報を使用しました。(承認番号 平28情使 第430号)

仙台市水道局 戸番図

縮尺	1:800
出図年月日	令和1年12月18日



仙台市下水道施設平面図



1. 本図面は、下水道改良工事や道路工事等により、現況と整合しない場合があります。詳細については現地での確認をお願いします。
2. 当局の許可なく複製することを、禁じます。


凡 例

	合 流 区 域
	合 流 施 設
	汚 水 施 設
	雨 水 施 設

下水道施設データ



縮尺 1:1,000



仙台市建設局

2019年12月18日 出図